

סיכום דיון ועדת מכרזים מרכזית

| | | | |
|-----------------|---|-------|------------|
| מספר סיכום דיון | 1013 | תאריך | 28/10/2020 |
| נושא | פרוטוקול ועדת מכרזים מתאריך 28.10.2020 | | |
| | 1. מרחב עסקי דרום - בקשה להרחבת התקשרות עם פרופ' רות קרק | | |
| | 2. אגף בעלות ורישום | | |
| | א. בקשה חוזרת לאישור התקשרות עם מודדים לצורך הסדר קרקעות בנווה יעקב, ירושלים | | |
| | ב. בקשה לאישור התקשרות עם מודדים לצורך הסדר קרקעות בגבעת המטוס, ירושלים | | |
| | ג. בקשה לאישור התקשרות עם מודדים לצורך הסדר קרקעות בשדה התעופה עטרות, ירושלים | | |
| רשמה/ת | איציק בן-הרוש | | |

משתתפים:

מר עידן ורטהיים, מזכיר המועצה, מ"מ יו"ר
מר שרון מזרחי, מנהל אגף רכש נכסים ולוגיסטיקה - חבר
עו"ד רחל בירנבאום, סגנית היועמ"ש - חברה
מר דוד ניימן, ראש תחום חוזים והתחייבויות, נציג אגף הכספים - חבר
מר איציק בן הרוש - מרכז בכיר רכש נכסים ולוגיסטיקה - מרכז הועדה

כל המחירים המאושרים בפרוטוקול הינם לפני מע"מ

**ג'2. אגף בעלות ורישום – בקשה לאישור התקשרות עם מודדים לצורך הסדר קרקעות
בשדה התעופה עטרות בירושלים**

הנושא הובא בפני הוועדה ע"י גב' חני מרקוביץ, ס. ראש תחום בכיר תקציב, מינהל ותכניות עבודה באגף.

אגף בעלות ורישום מבקש למסור עבודת מדידה לצורך הסדר קרקעות בשדה התעופה עטרות. השטח מוחזר לרמ"י בימים אלו מרשות שדות התעופה ובמקום מקודמת תב"ע ל- 10,000 יח"ד על ידי משרד הבינוי והשיכון.

העבודה תימסר שלא לפי סבב (עפ"י סעי' 217.5. בחירה של ספק שלא לפי מדד העומס המשוקלל אלא בשל עבודה קודמת בשטח כשהעלות לרמ"י נמוכה מהתעריף - נוהל הפעלת מאגר מודדים, למשרד המדידות "מימד פוטוגרמטריה ומדידות בע"מ" ח.פ. 513297978.

החברה ביצעה במקום תצ"ר בשנת 2011 ומכירה את חומר הביסוס ומסירת העבודה לחברה זו תקצר את הל"ז למדידות וכן תינתן הנחה עפ"י תעריף למיפוי ומדידות.

בתחום העבודה קיימים רישומים מפנקס השטרות אשר כוללים חומר ביסוס מורכב ביותר הכולל מפות ישנות הקשות לעיגון ורישומים כפולים.

החברה ביצעה בשנת 2011 תצ"ר מורכב לצורך רישום ההפקעה לפי סעיף 19 לפקודת הקרקעות ובמסגרת כך ביצעה מחקר של הרישומים הקיימים במקום.

כמו כן, החברה הסכימה למתן הנחה של 15% ממחירון רמ"י בגין מדידה חוזרת והמשך עבודה קודמת.

בהתאם לאמור לעיל, מבוקש אישור הוועדה להתקשרות עם משרד המדידות "מימד פוטוגרמטריה ומדידות בע"מ" ח.פ. 513297978, לביצוע מדידות לצורך הסדר קרקעות בשדה התעופה עטרות בירושלים, לא לפי סבב מאגר המודדים עפ"י הנימוקים לעיל.

החלטה

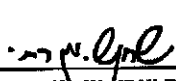
בהתאם למפורט לעיל, הוועדה מאשרת התקשרות עם משרד המדידות "מימד פוטוגרמטריה ומדידות בע"מ" ח.פ. 513297978, לביצוע מדידות לצורך הסדר קרקעות בשדה התעופה עטרות בירושלים, לא לפי סבב מאגר המודדים.

ההתקשרות לפי תקנה 5א.(ב)(1) לתח"ם


שווי ההתקשרות: 96,670 ₪ לפני מע"מ כחוק.


תקופת ההתקשרות: 28.10.2020 – 31.12.2023.

תקנה תקציבית: 98200140.


מר שרון שאלון, מזכיר, חבר
מנהל אגף רכש
נכסים ולוגיסטיקה


עו"ד רחל בירנבאום
חברה, סגנית היועמ"ש


מר דוד ניימן, חבר
מנהל תחום חוזים
והתחייבויות, נציג
החשב


מר עידן אורשטיין,
מ"מ יו"ר, מזכיר
המועצה

פרוטוקול ועדת מכרזים מתאריך 28.10.2020